INFORME PRODUCCIÓN SOJA - CAMPAÑA 2024/25

La Bolsa de Cereales de Entre Ríos da a conocer el informe correspondiente a la producción de soja en el ciclo 2024/25 en la provincia de Entre Ríos, Argentina.
La Bolsa de Cereales de Entre Ríos agradece a la red de colaboradores por toda la información brindada para la elaboración de esta publicación.

Fecha: 26 de junio de 2025
Cultivo:
soja

Sección: EVOLUCIÓN DE LA PRODUCCIÓN DE SOJA EN LA PROVINCIA DE ENTRE RÍOS

Las principales variables que resumen la producción de soja fueron:

– Superficie sembrada 1.285.100 hectáreas (ha)

– Superficie perdida 0 ha

– Rendimiento promedio 2.681 kg/ha

– Producción 3.444.725 toneladas (t)

Durante la campaña 2024/25, la superficie destinada al cultivo de soja registró un incremento interanual del 18 %, equivalente a un área de 195.800 hectáreas. Por lo tanto, el ciclo 2024/25 se posicionó como el de mayor superficie sembrada en relación a los últimos nueve años.

La expansión de la superficie cultivada con la oleaginosa se vinculó directamente con la retracción en el área destinada al cultivo de maíz, la cual estuvo motivada principalmente, por el temor a la propagación de la chicharrita del maíz y las enfermedades asociadas a su presencia.

El escenario climático del verano se presentó bajo un Pacífico Ecuatorial en estado de neutralidad, con un marcado déficit hídrico en enero, pero con abundantes precipitaciones en febrero y valores normales para marzo. Por lo tanto, la oleaginosa recorrió su periodo crítico con reservas hídricas de adecuas a óptimas en la mayor parte del territorio, lo cual quedó plasmado en rendimientos calificados de buenos a muy buenos.

El rendimiento promedio provincial experimentó una variación interanual del 15 % (355 kg/ha) y en relación al promedio del último lustro el incremento fue del 45 % (831 kg/ha) y se ubicó como el cuarto más elevado de los últimos 25 años.

La producción del ciclo 2024/25 fue la tercera más importante desde el ciclo 2000/01, con un crecimiento interanual del 36 %, lo cual representó un plus de 915.315 t.

Los datos estadísticos sobre la evolución del área implantada con soja en Entre Ríos se presentan en la Tabla 1.

Tabla 1: Evolución de la producción de soja en la provincia de Entre Ríos, Argentina

Campañas	Superficie sembrada (ha)	Variación (%)	Rendimiento Promedio (kg/ha)	Variación (%)	Producción (t)	Variación (%)
2000/01	593.500	---	2.555	---	1.519.037	---
2001/02	810.800	37	2.330	-9	1.858.838	22
2002/03	1.026.500	27	2.354	1	2.395.340	29
2003/04	1.141.200	11	1.927	-18	2.190.806	-9
2004/05	1.200.250	5	2.376	23	2.825.198	29
2005/06	1.281.998	7	1.933	-19	2.478.509	-12
2006/07	1.285.000	0	2.587	34	3.316.792	34
2007/08	1.307.998	2	2.288	-12	2.979.275	-10
2008/09	1.117.660	-15	1.093	-52	1.059.992	-64
2009/10	1.308.786	17	2.716	148	3.554.684	235
2010/11	1.312.350	0	2.300	-15	3.018.241	-15
2011/12	1.254.670	-4	2.120	-8	2.660.154	-12
2012/13	1.329.900	6	2.293	8	3.045.360	14
2013/14	1.363.200	3	2.463	7	3.355.000	10
2014/15	1.376.000	1	2.646	7	3.638.690	8
2015/16	1.345.400	-2	1.823	-31	2.371.390	-35
2016/17	1.198.400	-11	2.821	55	3.380.885	43
2017/18	1.209.400	1	968	-66	1.103.815	-67
2018/19	1.100.000	-9	2.772	186	3.049.705	176
2019/20	1.153.500	5	2.072	-25	2.390.000	-22
2020/21	1.068.700	-7	1.758	-15	1.845.930	-23
2021/22	1.059.600	-1	2.375	35	2.511.680	36
2022/23	969.500	-9	718	-70	542.980	-78
2023/24	1.089.300	12	2.326	224	2.529.410	366
2024/25	1.285.100	18	2.681	15	3.444.725	36

BOLSACER
BOLSA DE CEREALES DE ENTRE RÍOS

Sección: PRODUCCIÓN DE SOJA DE PRIMERA EN LA PROVINCIA A NIVEL DEPARTAMENTAL

La superficie sembrada con soja de primera representó el 50,3 % del área total cultivada y de las toneladas totales.

A nivel departamental, los rendimientos promedio más elevados se registraron en Gualeguay, Gualeguaychú y Victoria, con valores que oscilaron entre 3.200 y 3.300 kg/ha. En contraste, los

promedios más bajos se observaron en los departamentos de Concordia, Federación, Federal, La Paz y San Salvador, con un rango de 1.800 a 2.150 kg/ha.

Los datos estadísticos sobre la superficie implantada con soja de primera a nivel departamental se presentan en la Tabla 2.

Tabla 2: Producción de soja de primera en la provincia de Entre Ríos a nivel departamental

Departamento	*Superficie sembrada (ha)*	*Superficie No Cosechada (ha)*	*Superficie Cosechada (ha)*	*Rendimiento promedio (kg/ha)*	*Producción (t)*
Colón	16.300	0	16.300	2.250	36.675
Concordia	11.700	0	11.700	2.050	23.985
Diamante	20.700	0	20.700	2.750	56.925
Federación	4.800	0	4.800	1.800	8.640
Federal	18.900	0	18.900	2.100	39.690
Feliciano	6.700	0	6.700	2.350	15.745
Gualeguay	49.600	0	49.600	3.250	161.200
Gualeguaychú	72.800	0	72.800	3.200	232.960
Islas del Ibicuy	300	0	300	2.400	720
La Paz	64.400	0	64.400	2.100	135.240
Nogoyá	67.800	0	67.800	2.750	186.450
Paraná	69.500	0	69.500	2.700	187.650
San Salvador	13.200	0	13.200	2.150	28.380
Tala	46.800	0	46.800	2.750	128.700
Uruguay	83.800	0	83.800	2.600	217.880
Victoria	38.100	0	38.100	3.300	125.730
Villaguay	60.800	0	60.800	2.400	145.920
Totales	**646.200**	**0**	**646.200**	**2.681**	**1.732.490**

BOLSACER
BOLSA DE CEREALES DE ENTRE RIOS

Sección: PRODUCCIÓN DE SOJA DE SEGUNDA EN LA PROVINCIA A NIVEL DEPARTAMENTAL

La superficie sembrada con soja de segunda representó el 49,7 % del área total cultivada y de las toneladas totales.

En el análisis por departamentos, los mayores rendimientos promedio se observaron en Diamante, Gualeguay y Victoria, con valores que se ubicaron entre 3.050 y 3.150 kg/ha. Por el contrario, los menores promedios se registraron en Colón, Concordia y San Salvador, con un rango de 1.500 a 1.700 kg/ha.

Los datos estadísticos sobre la superficie implantada con soja de segunda a nivel departamental se presentan en la Tabla 3.

Tabla 3: Producción de soja de segunda en la provincia de Entre Ríos a nivel departamental

Departamento	Superficie sembrada (ha)	Superficie No Cosechada (ha)	Superficie Cosechada (ha)	Rendimiento promedio (kg/ha)	Producción (t)
Colón	7.700	0	7.700	1.950	15.015
Concordia	10.800	0	10.800	1.600	17.280
Diamante	36.400	0	36.400	3.100	112.840
Federación	3.300	0	3.300	2.450	8.085
Federal	12.400	0	12.400	1.800	22.320
Feliciano	5.500	0	5.500	2.450	13.475
Gualeguay	55.300	0	55.300	3.050	168.665
Gualeguaychú	102.300	0	102.300	2.850	291.555
Islas del Ibicuy	1.500	0	1.500	2.400	3.600
La Paz	51.800	0	51.800	2.200	113.960
Nogoyá	63.200	0	63.200	2.750	173.800
Paraná	87.400	0	87.400	2.650	231.610
San Salvador	6.300	0	6.300	1.550	9.765
Tala	33.400	0	33.400	2.700	90.180
Uruguay	66.400	0	66.400	2.500	166.000
Victoria	48.300	0	48.300	3.150	152.145
Villaguay	46.900	0	46.900	2.600	121.940
Totales	**638.900**	**0**	**638.900**	**2.680**	**1.712.235**

BOLSACER
BOLSA DE CEREALES DE ENTRE RÍOS

Sección: PRODUCCIÓN DE SOJA TOTAL EN LA PROVINCIA A NIVEL DEPARTAMENTAL

En esta campaña, los mayores rendimientos promedio se concentraron en los departamentos de Victoria, Gualeguay, Gualeguaychú y Diamante. Por otra parte, los más bajos se registraron en Concordia, San Salvador y Federal.

Desde el punto de vista de la producción total, Gualeguaychú se posicionó como el principal departamento productor, ya que concentró el 15 % del total provincial, seguido por Paraná con el 12 % y Uruguay con el 11 %.

Los datos estadísticos sobre la superficie implantada con soja total a nivel departamental se presentan en la Tabla 4.

Tabla 4: Producción de soja total en la provincia de Entre Ríos a nivel departamental

Departamento	Superficie sembrada (ha)	Superficie No Cosechada (ha)	Superficie Cosechada (ha)	Rendimiento promedio (kg/ha)	Producción (t)
Colón	24.000	0	24.000	2.154	51.690
Concordia	22.500	0	22.500	1.834	41.265
Diamante	57.100	0	57.100	2.973	169.765
Federación	8.100	0	8.100	2.065	16.725
Federal	31.300	0	31.300	1.981	62.010
Feliciano	12.200	0	12.200	2.395	29.220
Gualeguay	104.900	0	104.900	3.145	329.865
Gualeguaychú	175.100	0	175.100	2.996	524.515
Islas del Ibicuy	1.800	0	1.800	2.400	4.320
La Paz	116.200	0	116.200	2.145	249.200
Nogoyá	131.000	0	131.000	2.750	360.250
Paraná	156.900	0	156.900	2.672	419.260
San Salvador	19.500	0	19.500	1.956	38.145
Tala	80.200	0	80.200	2.729	218.880
Uruguay	150.200	0	150.200	2.556	383.880
Victoria	86.400	0	86.400	3.216	277.875
Villaguay	107.700	0	107.700	2.487	267.860
Totales	**1.285.100**	**0**	**1.285.100**	**2.681**	**3.444.725**

BOLSACER
BOLSA DE CEREALES DE ENTRE RÍOS

Sección: FACTORES CLIMÁTICOS

En términos de circulación global, el verano se desarrolló bajo condiciones de neutralidad en el Pacífico Ecuatorial. Este escenario suele favorecer la alternancia de eventos secos en la región, sin una tendencia clara como en los años con la presencia de “El Niño” o “La Niña”. Por lo tanto, se puede esperar un patrón de fuerte variabilidad intraestacional, ya que no hay un modelo dominante y los pulsos húmedos o secos tienden a responder a forzantes regionales o de menor escala.

En la Figura 1 se presenta la diferencia con respecto a la observación promedio de la temperatura de la superficie del mar en el Pacífico Ecuatorial para mediados de diciembre del 2024 a mediados de febrero del 2025.

Cabe destacar que, si bien las temperaturas superficiales del mar en el Pacífico Ecuatorial mostraron una tendencia a la baja, estas anomalías negativas fueron muy suaves y se mantuvieron dentro del rango típico de condiciones neutrales.

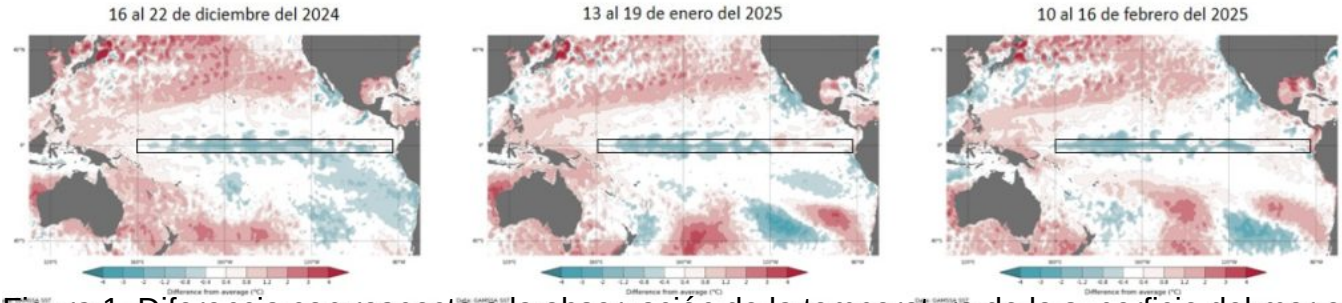

Figura 1: Diferencia con respecto a la observación de la temperatura de la superficie del mar en el Pacífico Ecuatorial. Fuente: www.cpc.ncep.noaa.gov

En la Figura 2 se muestra la precipitación promedio en el periodo 2004 – 2023 para la provincia de Entre Ríos entre los meses de enero a marzo, lo acontecido en el ciclo 2024/25 y los valores promedio históricos para eventos “El Niño” y “La Niña”.

En el trimestre enero – marzo del ciclo 2024/25, se observaron marcadas fluctuaciones en las precipitaciones registradas en la provincia de Entre Ríos, en un contexto de condiciones de neutralidad en el Pacífico ecuatorial.

El mes de enero presentó un comportamiento notablemente seco, con valores de precipitación promedio de 52 mm, muy por debajo del promedio histórico (2004–2024) que se sitúa en 119 mm, la cual resultó inferior incluso al promedio de la precipitación en los eventos “La Niña”.

En contraste, febrero mostró un fuerte repunte de las precipitaciones, con registros que en el promedio superaron los 200 mm y se posicionó por encima de los valores para una situación de año “El Niño”. Este hecho, posibilitó una recuperación significativa en la recarga de la humedad dentro del perfil hídrico del suelo.

Posterior mente, el mes de marzo, los valores de la lluvia acumulada retornaron a niveles próximos al promedio histórico.

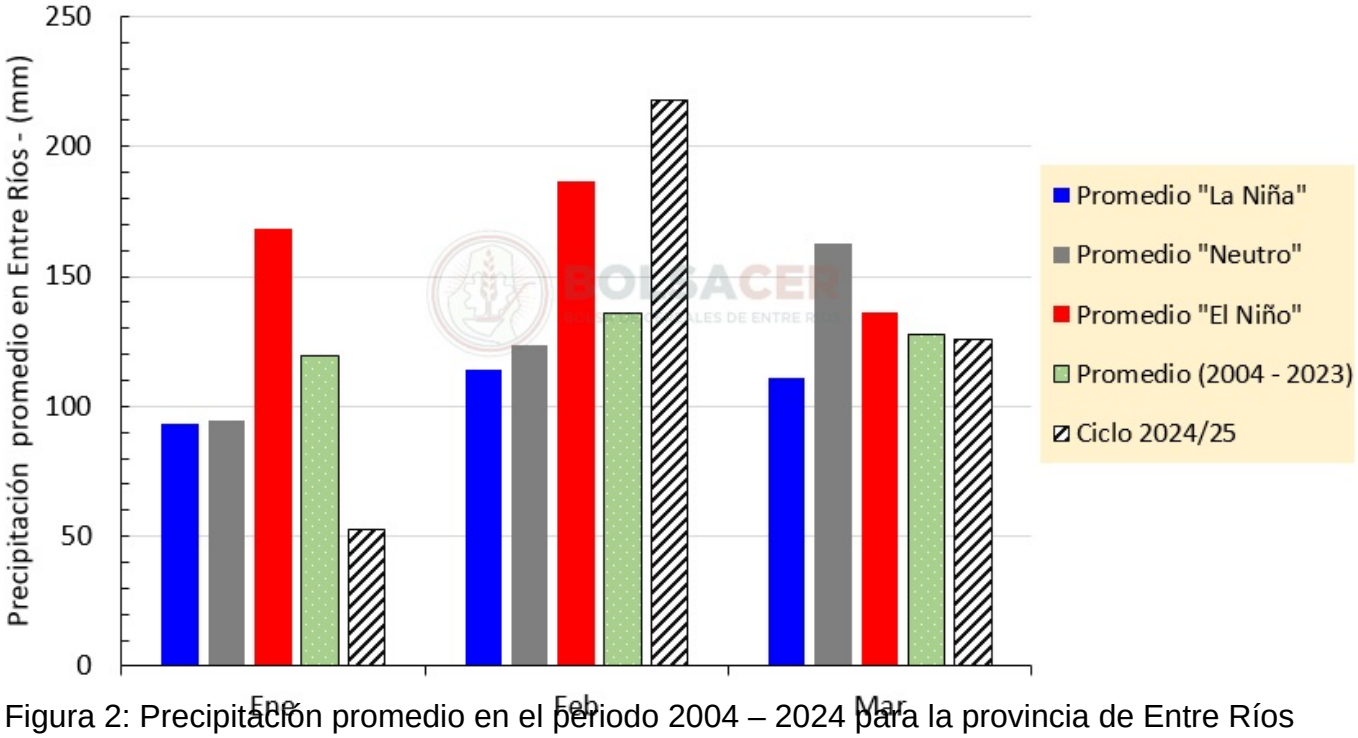

Figura 2: Precipitación promedio en el período 2004 – 2024 para la provincia de Entre Ríos entre los meses de enero a marzo, ciclo 2024/25 y los valores promedio históricos para eventos “El Niño” y “La Niña”.

La Figura 3 presenta la precipitación acumulada durante el primer trimestre del año 2025, comparada con el promedio histórico del período 2004 – 2024 y un análisis de la anomalía de la precipitación.

Los mapas evidencian una variabilidad significativa en la distribución de las precipitaciones durante el primer trimestre de 2025, con condiciones que van desde extremadamente secas hasta extremadamente húmedas y que explican la gran variación entre el extremo Norte y Sur que se registró en el rendimiento promedio de la oleaginosa.

El sector centro Norte, presentó los menores montos acumulados de lluvia que oscilaron entre 180 a 340 mm y, en consecuencia, se presentó un escenario extremadamente seco.

La parte Oeste de la provincia tuvo precipitaciones dentro del rango de 340 – 410 mm, que puede calificarse de una situación normal a moderadamente secas.

Finalmente, el Sureste del territorio registró montos acumulados superiores a los 450 mm donde se caracterizó por situaciones de moderadamente a extremadamente húmedas.

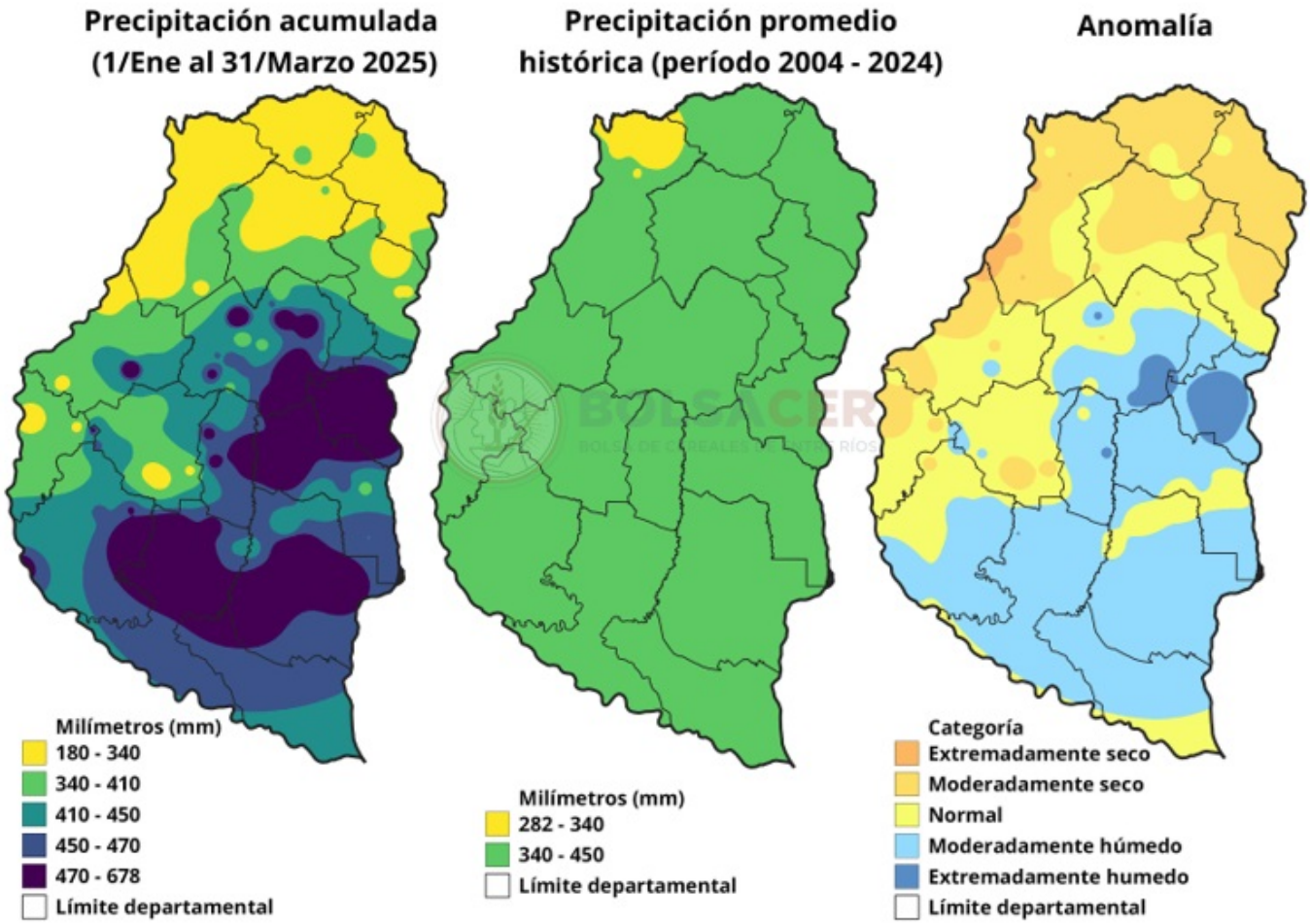
Precipitación acumulada
(1/Ene al 31/Marzo 2025)
Milímetros (mm)
180 - 340
340 - 410
410 - 450
450 - 470
470 - 678
Límite departamental
Precipitación promedio
histórica (período 2004 - 2024)
Milímetros (mm)
282 - 340
340 - 450
Límite departamental
Anomalía
Categoría
Extremadamente seco
Moderadamente seco
Normal
Moderadamente húmedo
Extremadamente humedo
Límite departamental