
INFORME SUPERFICIE SEMBRADA CON MAÍZ DE PRIMERA - CAMPAÑA 2016/17

La Bolsa de Cereales de Entre Ríos a través del SIBER da a conocer el informe sobre la superficie sembrada con maíz de primera en el ciclo agrícola 2016/17. Esta publicación contiene la cantidad de hectáreas implantadas con maíz entre los meses de setiembre y octubre. Posteriormente se publicará el relevamiento de los lotes sembrados en fechas tardías (mediados de diciembre a enero). El presente trabajo ha sido fruto de la participación y compromiso de la Red de Colaboradores, el procesamiento de imágenes provenientes de los satélites Sentinel 2, Landsat 8 OLI y LISS 3, junto con salidas a campo efectuadas por los profesionales del SIBER.

Fecha: 16 de febrero de 2017

Cultivo:

maíz

Sección: EVOLUCIÓN DEL ÁREA SEMBRADA CON MAÍZ DE PRIMERA

La superficie cultivada se situó en 261.000 hectáreas (ha), lo cual representó un crecimiento del 42% (77.300 ha) en relación al ciclo agrícola 2015/16.

En las semanas previas al inicio de la siembra existía un claro interés por parte de los productores por incrementar el área destinada a maíz en relación al año pasado. Esta perspectiva se dio fundamentalmente por una mejora en la competitividad de la cotización del cereal a raíz de la quita de las retenciones y una fuerte demanda por parte del sector avícola y porcino (que permite la transformación del grano junto con una reducción de los costos de transporte).

La tabla N° 1 contiene la evolución del área implantada con maíz de primera en las últimas cinco campañas agrícolas.

Campañas Agrícolas	Sup. Sembrada (ha)	Variación (ha)	Variación (%)
2012/13	183.200	---	---
2013/14	193.600	10.400	6%
2014/15	188.500	-5.100	-3%
2015/16	183.700	-4.800	-3%
2016/17	261.000	77.300	42%

Sección: SUPERFICIE SEMBRADA CON MAÍZ DE PRIMERA A NIVEL DEPARTAMENTAL

El 78% (202.800 ha) del área implantada con maíz de primera se ubica en los departamentos del centro y sur provincial (Paraná, Diamante, Nogoyá, Victoria, Gualaguay, Gualaguaychú, Tala y Uruguay).

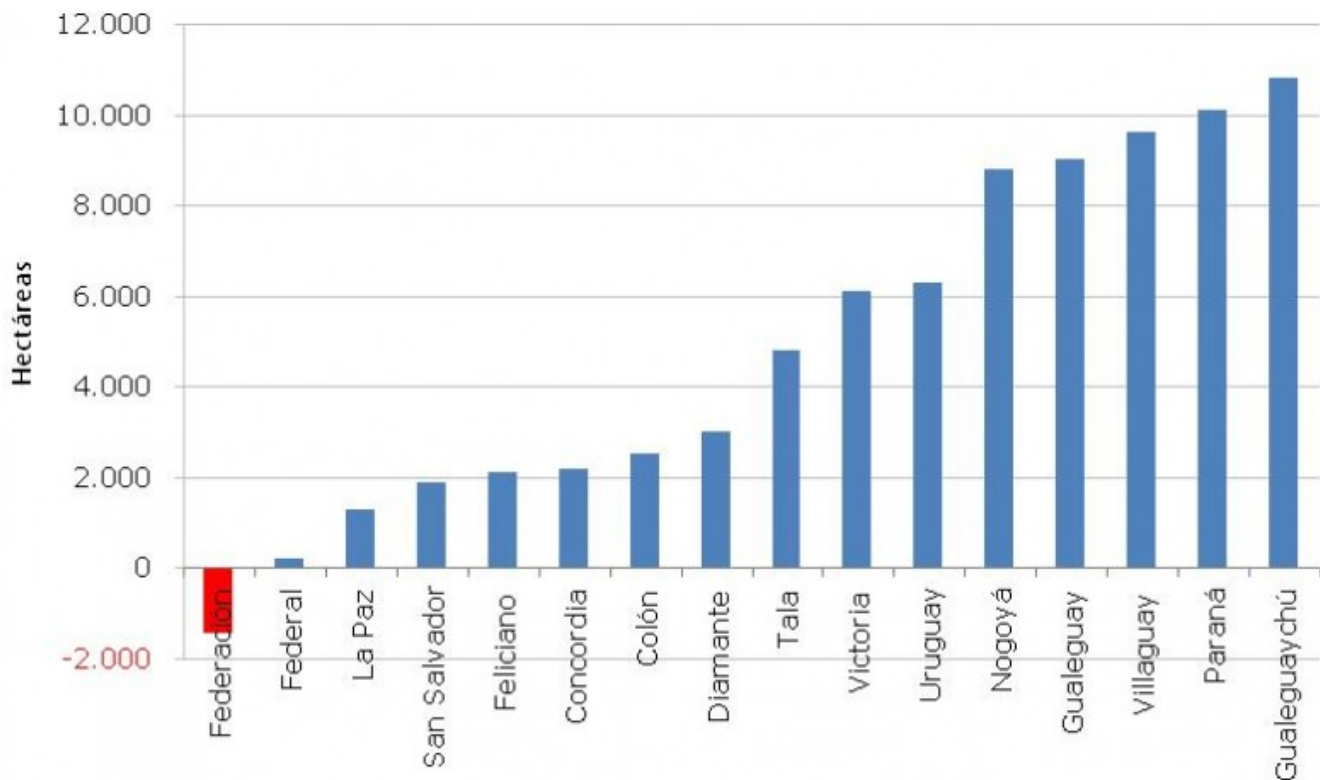
Los departamentos con mayor superficie dedicada al cereal son: Gualaguaychú, Paraná, Uruguay y Gualaguay, que totalizan 124.600 ha, lo que representa el 48%.

El área implantada a nivel departamental se muestra en la tabla N° 2.

Superficie Sembrada con Maíz de 1era	
Departamentos	Hectáreas
Colón	6.200
Concordia	6.000
Diamante	17.500
Federación	1.300
Federal	5.300
Feliciano	4.600
Gualedguay	26.300
Gualedguaychú	37.100
La Paz	12.000
Nogoyá	23.800
Paraná	34.600
San Salvador	3.400
Tala	12.300
Uruguay	26.600
Victoria	24.600
Villaguay	19.400
Totales	261.000

Sección: VARIACIÓN INTERANUAL DE LA SUPERFICIE SEMBRADA CON MAÍZ DE PRIMERA A NIVEL DE DEPARTAMENTO

Solamente en el departamento Federación se detectó una caída en el área implantada, se destacan crecimientos importantes en Gualedguaychú, Paraná, Villaguay, Gualedguay y Nogoyá. Ver gráfico N° 1.

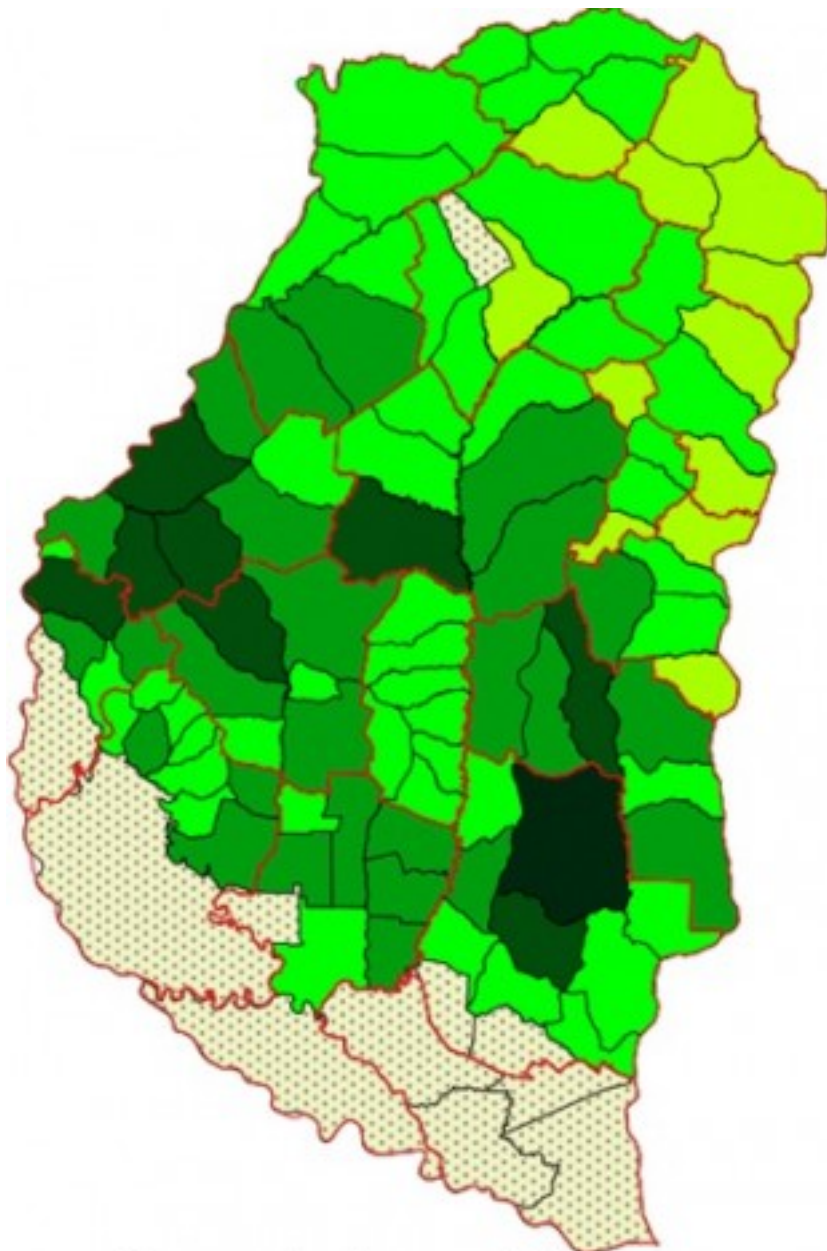


Sección: SUPERFICIE SEMBRADA CON MAÍZ DE PRIMERA A NIVEL DE DISTRITO


El mapa N° 1 refleja el área implantada a nivel de distrito.

En 95 de los 106 distritos que conforman la provincia se detectó la presencia de maíz.

Pehuajó al Norte es el distrito con mayor superficie implantada clasificada dentro del rango de 12.000 a 14.000 ha. En segundo nivel de importancia se encuentran: Palmar (Dpto. Diamante), Pehuajó al Sur (Dpto. Gualeguaychú), Don Cristóbal (Dpto. Nogoyá), Quebracho, Espinillo y Tala (Dpto. Paraná), Gená (Dpto. Uruguay) y Raíces (Dpto. Villaguay) que están dentro del rango de 6.000 a 9.000 ha.



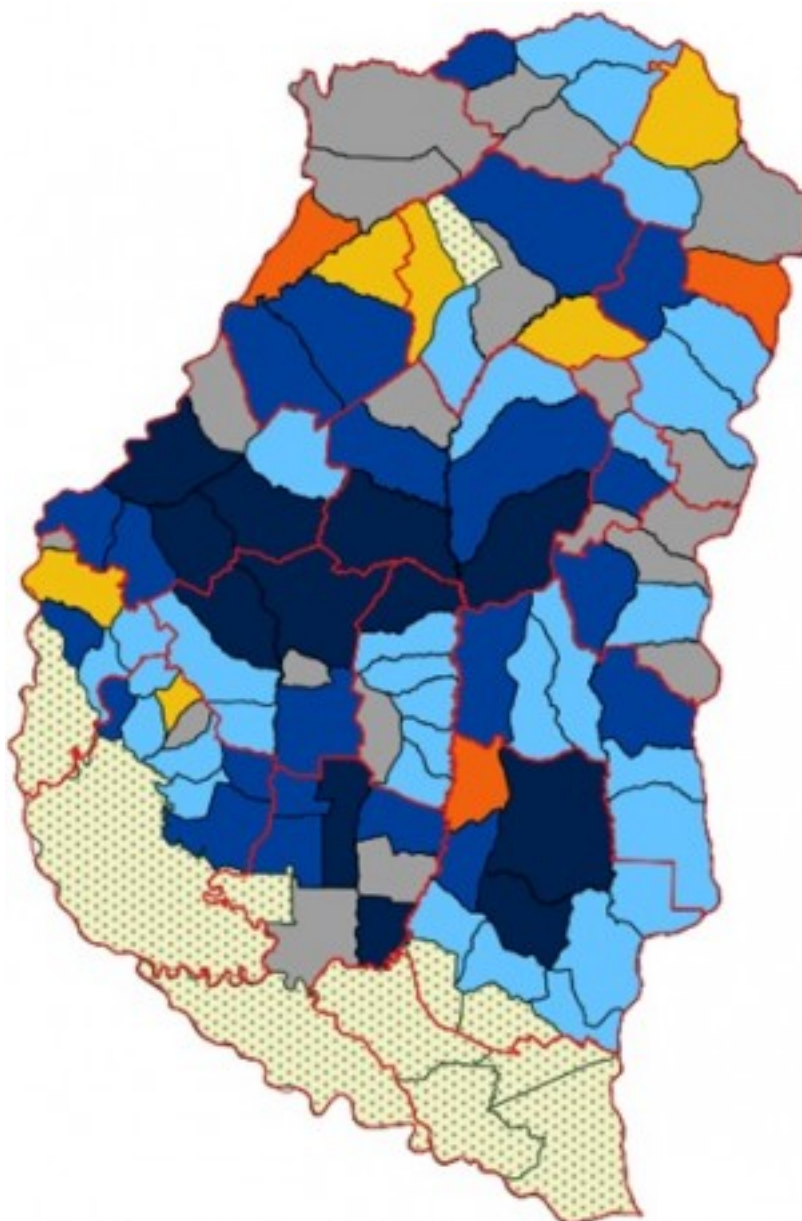
Superficie sembrada a nivel de distrito



Sección: VARIACIÓN INTERANUAL DE LA SUPERFICIE SEMBRADA CON MAÍZ DE PRIMERA A NIVEL DE DISTRITO

El mapa N° 2 muestra la variación interanual del área implantada a nivel de distrito. Los distritos con un crecimiento importante en el área (2.000 a 4.500 ha): Clé y Cuchillas (Dpto. Gualeguay), Pehuajó al Sur y Pehuajó al Norte (Dpto. Gualeguaychú), Don Cristóbal y Crucecitas (Dpto. Nogoyá), Tala, Quebracho y María Grande Primera (Dpto. Paraná), Raíces al Norte (Dpto. Tala), Raíces y Bergara (Dpto. Villaguay).

Por otra parte, en los distritos Gualeguaycito (Dpto. Federación), San Antonio (Dpto. Gualeguaychú) y Feliciano (Dpto. La Paz) hubo una disminución moderada que osciló entre -2.000 a -1.000 ha.



Variación interanual del área sembrada a nivel de distrito

- DISMINUCIÓN MODERADA (-2.000 y -1.000 HA)
- DISMINUCIÓN LEVE (-1.000 y -250 HA)
- SIN CAMBIOS IMPORTANTES (-250 y 250 HA)
- CRECIMIENTO LEVE (250 y 1.000 HA)
- CRECIMIENTO MODERADO (1.000 y 2.000 HA)
- CRECIMIENTO IMPORTANTE (2.000 y 4.500 HA)
- SIN CULTIVO