

---

## INFORME SEMANAL N° 724

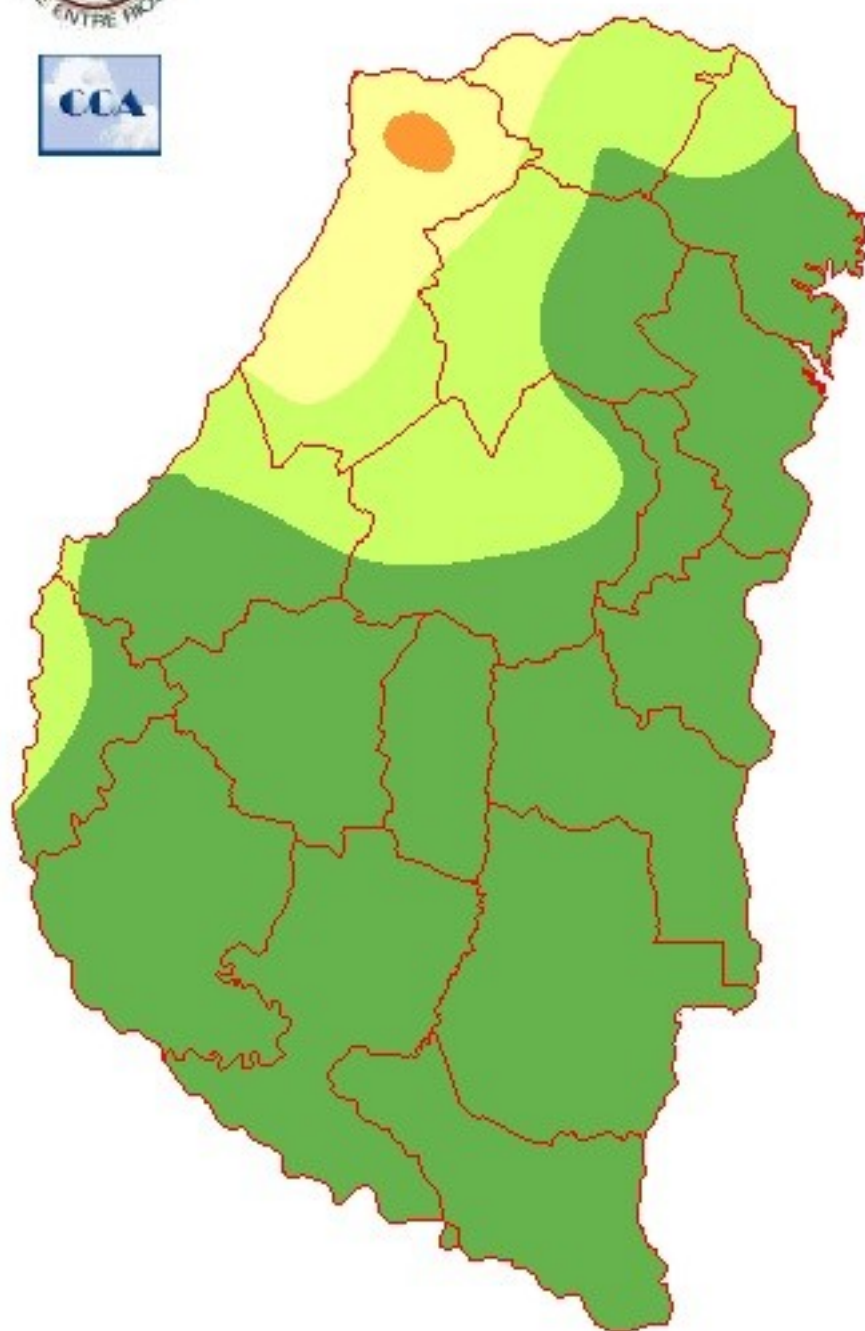
Fecha: 25 de agosto de 2016

Lluvias: ESTADO DE LAS RESERVAS AL 24 DE AGOSTO 2016

Detalles: <p style="text-align: justify;"><span style="font-size: small;">La semana ha transcurrido libre de precipitaciones, manteniendo el patrón deficitario que se proyecta desde comienzos del mes en gran parte de la región pampeana. Hemos venido observando en semanas anteriores excepciones menores a este comportamiento, las mismas mayormente en forma de lloviznas, destacándose algunos chaparrones dispersos hacia el noreste de la provincia y el sudeste de Corrientes. </span><br /><span style="font-size: small;">El patrón pluvial de gran escala muestra un claro desplazamiento de las precipitaciones hacia áreas tropicales. En este sentido la provincia de Misiones es la única provincia mesopotámica que se ha mantenido dentro de un régimen de lluvias superador de los cien milímetros.</span><br /><span style="font-size: small;">Las actuales condiciones atmosféricas además de presentarse muy estables, se caracterizan por una intensa circulación del sector norte, favoreciendo el crecimiento de las temperaturas a niveles que superan los normales para la época y acercando una masa de aire húmedo que promete el regreso de las precipitaciones para la jornada del sábado. Con el arribo de un sistema frontal en el cambio del viernes para el sábado, la masa de aire se tornará muy inestable y se verán favorecidas las tormentas. Luego progresivamente los vientos del sudeste, reinstalarán el ambiente fresco, frío durante del domingo y parte del lunes.</span><br /><span style="font-size: small;">En cuanto al nivel de reservas, la situación lógicamente ha desmejorado. Sin embargo, el nivel adecuado de humedad en el perfil de suelo todavía predomina. Sin dudas que las deficiencias superficiales son más notorias e incluso pueden estar jugando un rol limitante en las tareas de siembras tempranas de maíz. </span><br /><span style="font-size: small;">Se prevé con buenas chances, que la provincia logre una oportuna recarga superficial durante el sábado.</span></p>



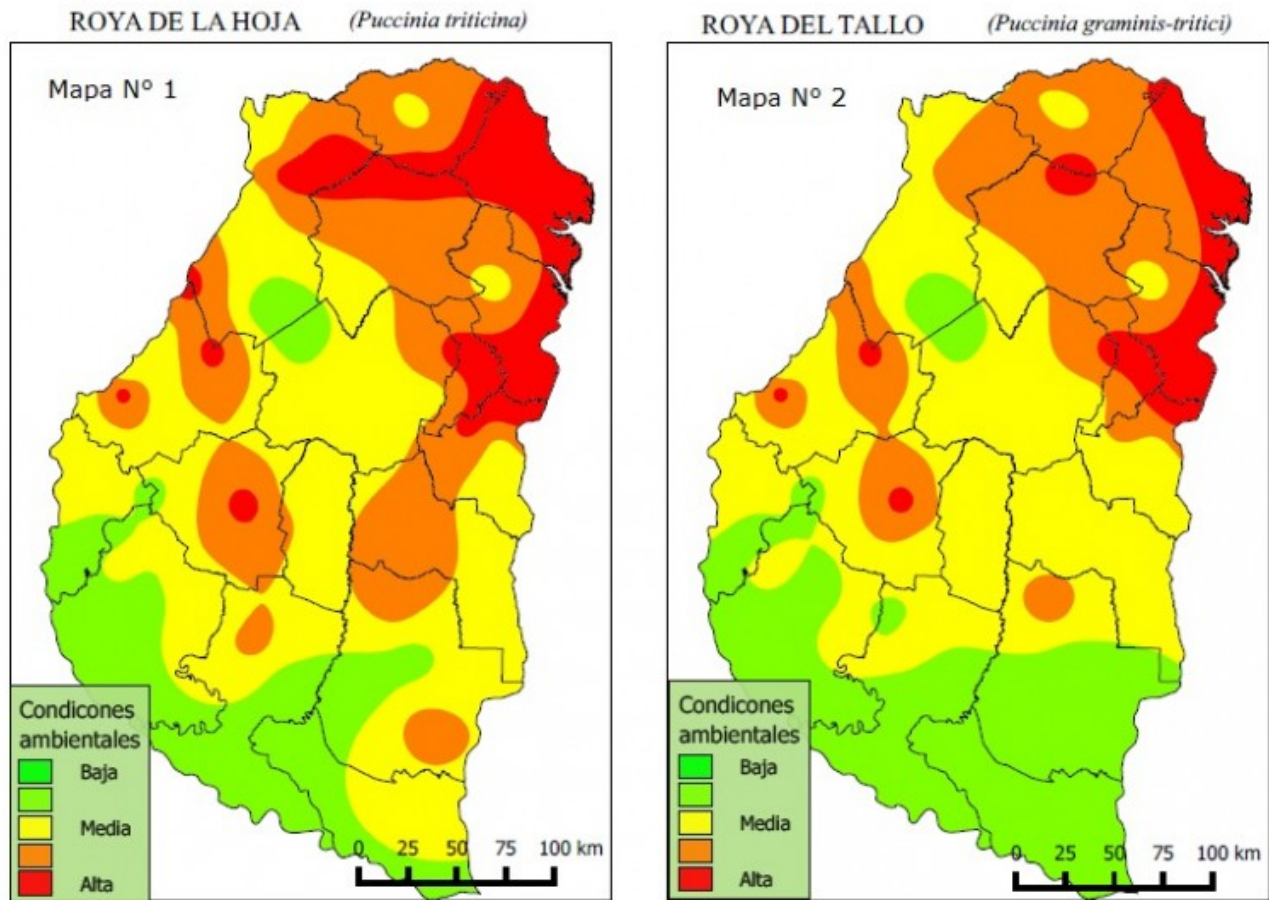
# ESTADO DE LAS RESERVAS al 24/08/16



METODO  
FORTE LAY  
AIFI I O



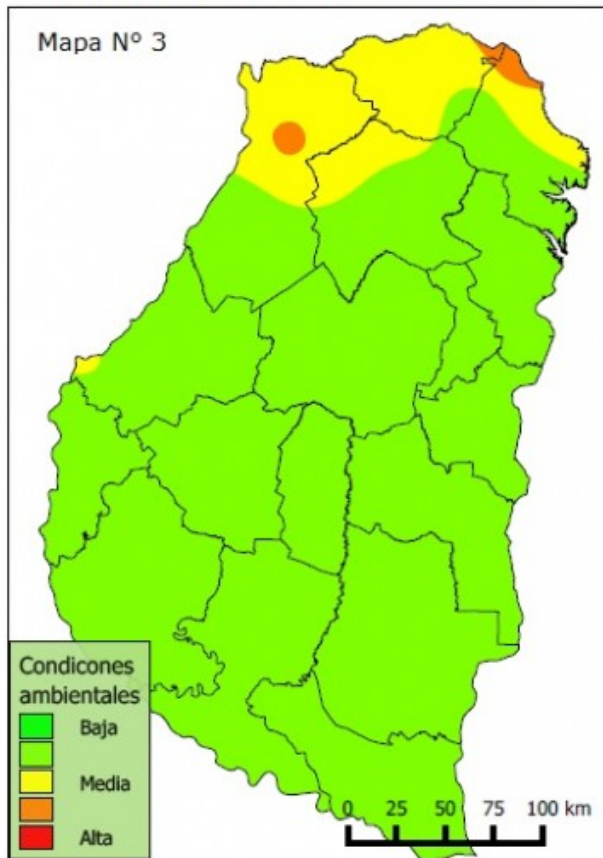
Sección: ALERTA PARA LAS ENFERMEDADES DEL CULTIVO DE TRIGO - CAMPAÑA 2016/17



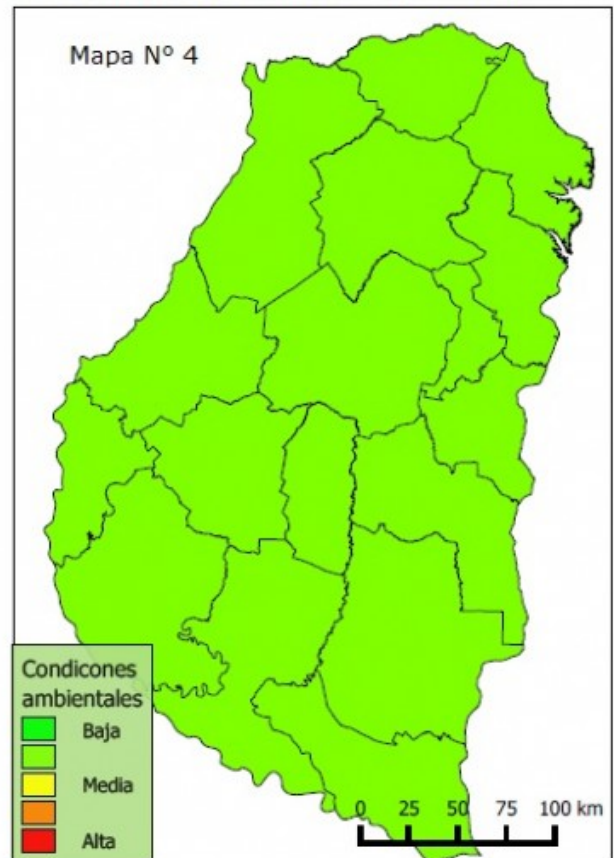
La Bolsa de Cereales de Entre Ríos (SIBER), Campo Global e INTA-EEA Paraná (Ing. Agr. Norma Formento) informan el alerta por riesgo climático para las diferentes enfermedades del trigo. El análisis de determinadas variables muestran el comportamiento de las mismas para el desarrollo de las enfermedades en la provincia. Los Mapas N° 1 y 2 presentan las condiciones ambientales predisponentes para Roya de la Hoja y Roya del Tallo.

Sección:

MANCHA AMARILLA (*Drechslera tritici-repentis*)



SEPTORIOSIS DE LA HOJA (*Septoria tritici*)



Los Mapas N° 3 y 4 se muestran las condiciones ambientales predisponentes para Mancha Amarilla y Septoriosis de la Hoja.