
INFORME SUPERFICIE SEMBRADA CON ARROZ - CAMPAÑA 2014/15

La Bolsa de Cereales de Entre Ríos por medio del SIBER informa sobre el área implantada con arroz perteneciente a la campaña agrícola 2014/15.

Fecha: 5 de febrero de 2015

Cultivo:

arroz

Sección: EVOLUCIÓN DEL ÁREA IMPLANTADA CON ARROZ EN ENTRE RÍOS

La Bolsa de Cereales de Entre Ríos por medio del SIBER informa el área implantada con arroz perteneciente a la campaña agrícola 2014/15.

Este trabajo es fruto de la interacción semanal con la Red de Colaboradores, el procesamiento de imágenes satelitales (Landsat 8 OLI, Landsat 7 ETM y LISS 3) y salidas a campo efectuadas por los profesionales de la institución.

La superficie sembrada con arroz se posicionó en 74.200 ha, lo que representó un crecimiento del 9% con una expansión de 6.200 ha en relación al ciclo anterior.

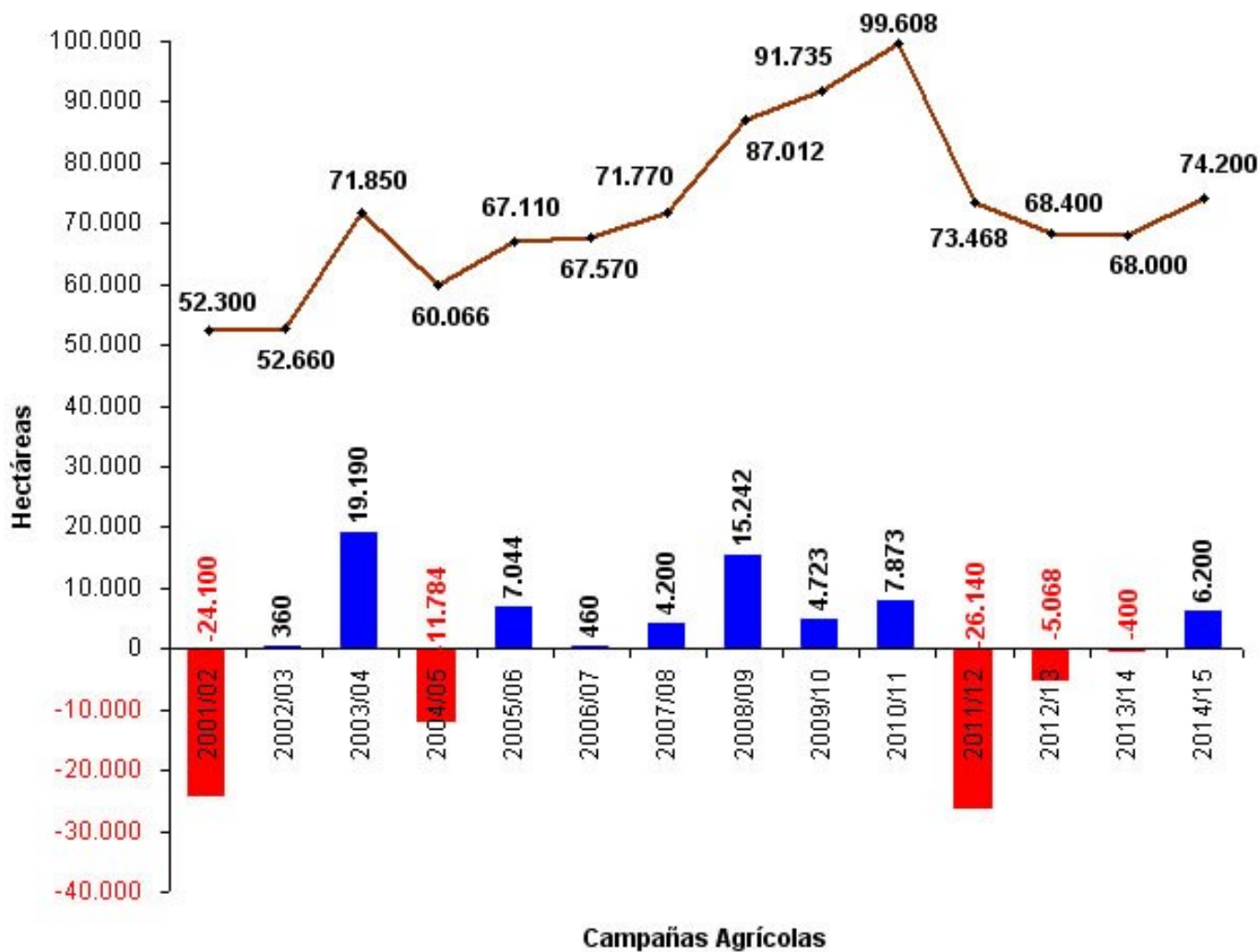
La evolución del área cultivada con arroz en la provincia de Entre Ríos se presenta en la Tabla Nro. 1.

Campanías Agrícolas	Superficie (ha)	Variación (ha)	Variación (%)
2000/01	76.400	---	---
2001/02	52.300	-24.100	-32%
2002/03	52.660	360	1%
2003/04	71.850	19.190	36%
2004/05	60.066	-11.784	-16%
2005/06	67.110	7.044	12%
2006/07	67.570	460	1%
2007/08	71.770	4.200	6%
2008/09	87.012	15.242	21%
2009/10	91.735	4.723	5%
2010/11	99.608	7.873	9%
2011/12	73.468	-26.140	-26%
2012/13	68.400	-5.068	-7%
2013/14	68.000	-400	-1%
2014/15	74.200	6.200	9%

Sección:

El Gráfico Nro. 1 muestra la evolución del área sembrada con el cereal en la geografía entrerriana junto con las variaciones interanuales observadas desde el ciclo agrícola 2000/01 hasta el presente.

Es importante destacar que desde el año 2010/11 (campaña en la cual el área implantada logró su máxima expresión en los últimos 14 años con 99.608 ha), no se generaba un crecimiento en la superficie dedicada al cereal.



Sección: SUPERFICIE SEMBRADA CON ARROZ A NIVEL DEPARTAMENTAL

El área cultivada con arroz a nivel departamental se detalla en la Tabla Nro. 2.

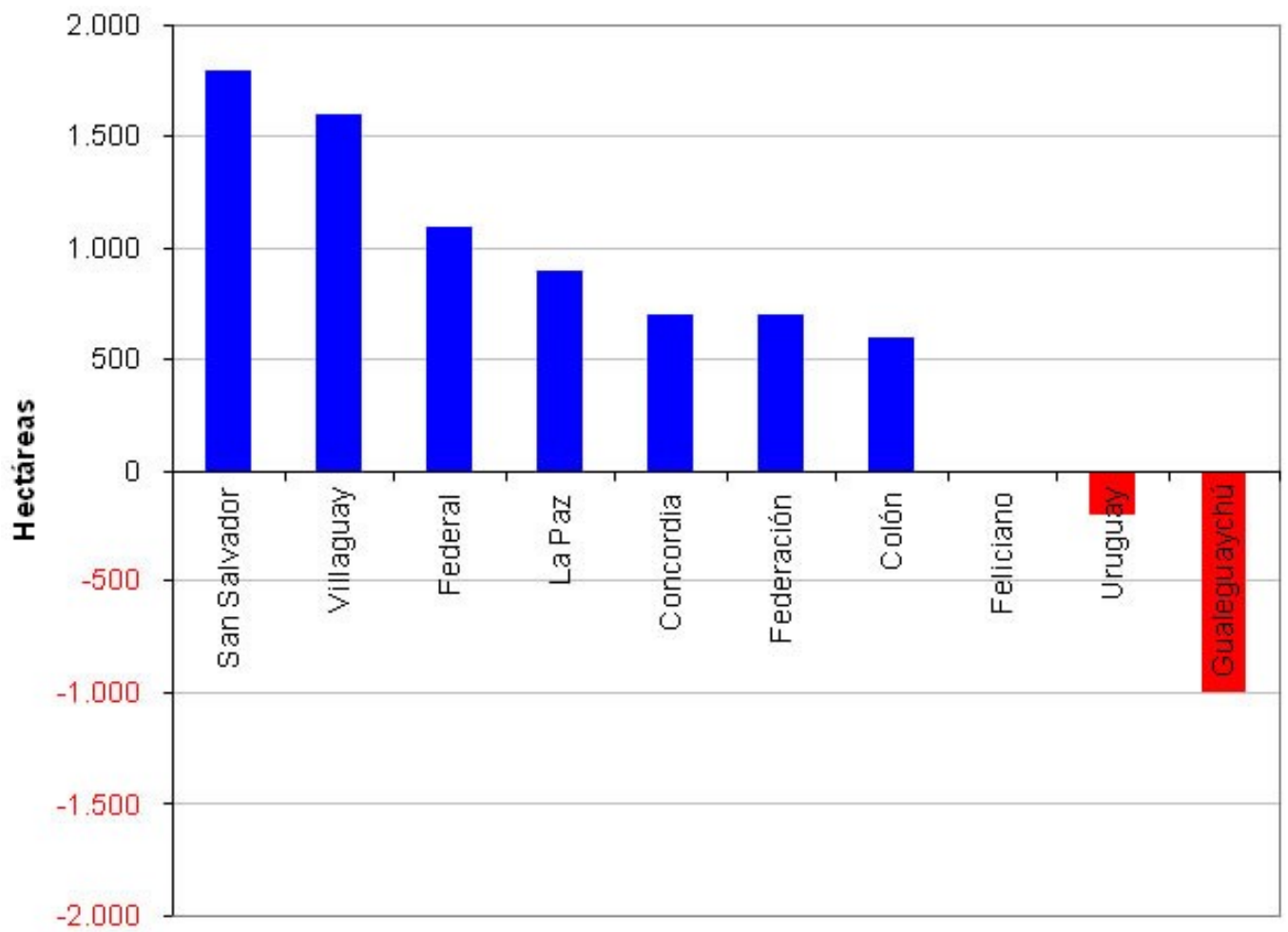
Departamentos	Superficie (ha)
Colón	6.900
Concordia	2.900
Diamante	---
Federación	9.100
Federal	6.600
Feliciano	6.500
Gualeguay	---
Gualeguaychú	800
La Paz	8.600
Nogoyá	---
Paraná	---
San Salvador	10.000
Tala	---
Uruguay	4.000
Victoria	---
Villaguay	18.800
Total	74.200

Sección:

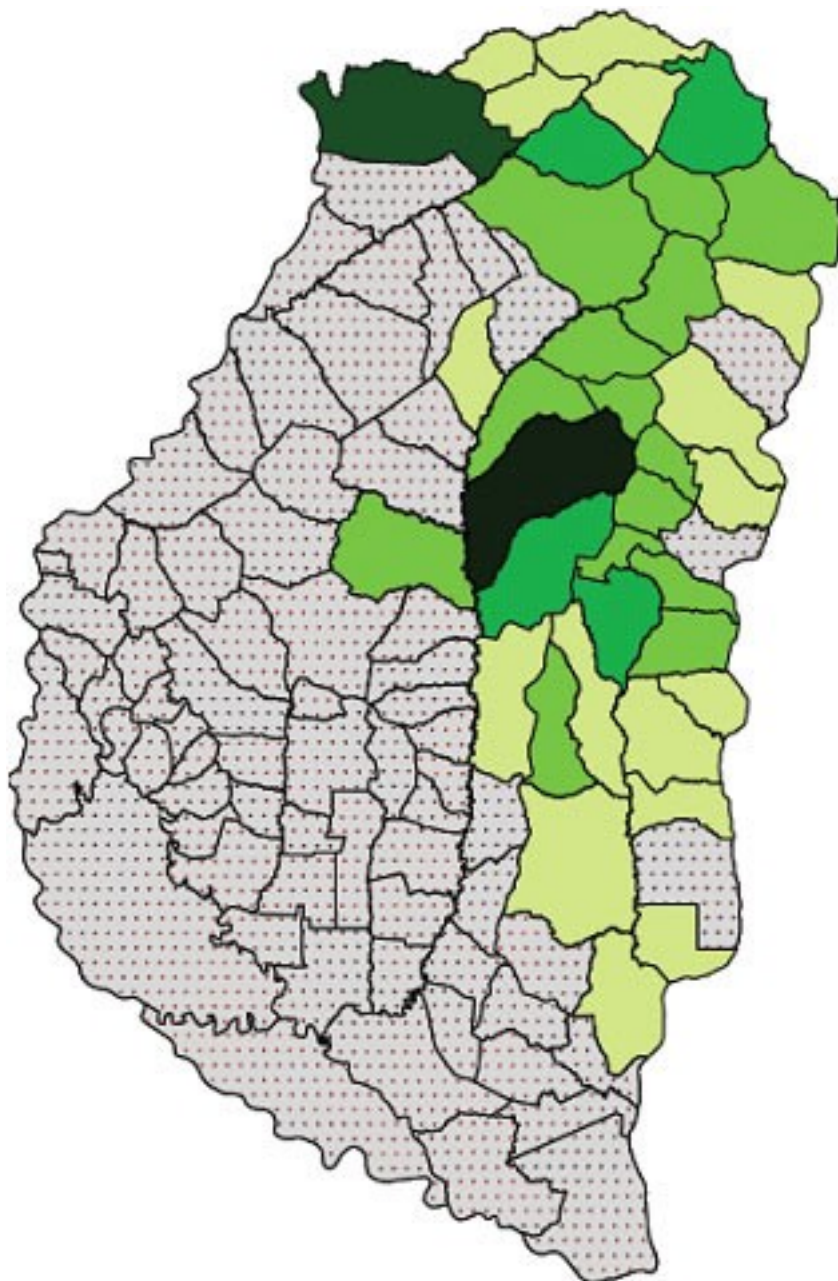
Los departamentos que incrementaron la superficie fueron: San Salvador, Villaguay, Federal, La Paz, Concordia, Federación y Colón, con variaciones que oscilaron entre 600 ha y 1.800 ha.

Gualeguaychú y Uruguay son los únicos departamentos en los cuales disminuyó el área.

Por otra parte, no se detectaron cambios en el departamento Feliciano.

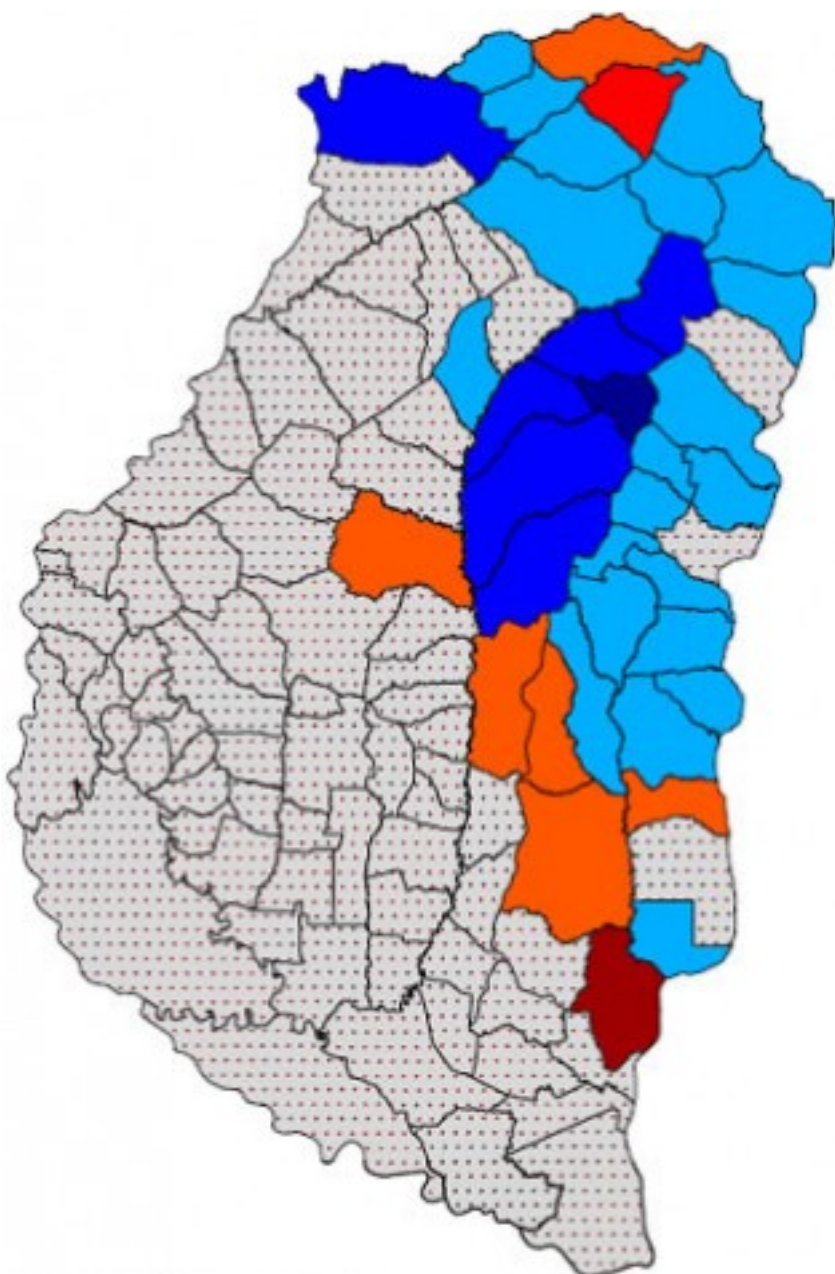


Sección: SUPERFICIE CULTIVADA CON ARROZ A NIVEL DE DISTRITO



El distrito con mayor superficie sembrada fue: Lucas Sur (Dpto. Villaguay), ubicándose por encima de 9.000 ha y por debajo de 11.000 ha, ver Mapa Nro. 1.
 Un escalón levemente más abajo se posicionó el distrito Tacuaras (Dpto. La Paz), con un área dentro del rango de 7.000 ha a 9.000 ha.
 En tercer lugar de importancia se encuentran los distritos: Bergara (Dpto. Villaguay), Distrito 3ero (Dpto. Colón), Atencio (Dpto. Feliciano) y Tatutí (Dpto. Federación).
 Estos 6 distritos abarcan un total de 37.000 ha, lo cual representa aproximadamente el 50% del total cultivado.

Sección: VARIACIÓN INTERANUAL DEL ÁREA CULTIVADA ARROZ A NIVEL DE DISTRITO



VARIACIÓN INTERANUAL

- Disminución Alta (- 1.500 ha a - 1.000 ha)
- Disminución Moderada (- 1.000 ha a - 500 ha)
- Disminución Leve (- 500 ha a -10 ha)
- Crecimiento Leve (10 ha a 500 ha)
- Crecimiento Moderado (500 ha a 1.000 ha)
- Crecimiento Alto (1.000 ha a 1.500 ha)
- SIN CULTIVO

En el Mapa Nro. 2 se muestra la variación interanual en el área cultivada con arroz.

En 28 distritos se verificó un crecimiento en relación al ciclo agrícola anterior, destacándose Walter Moos (Dpto. San Salvador), con el mayor crecimiento interanual ubicándose dentro del rango entre 1.000 ha a 1.500 ha.

Por otra parte, en 8 distritos se verificó una caída en relación al año pasado, siendo Costa Uruguay Sur (Dpto. Gualeguaychú) donde resultó más abrupto con una disminución calificada dentro del rango entre - 1.000 ha a - 1.500 ha. Cabe aclarar que en el distrito San Antonio (Dpto. Gualeguaychú) no se implantó arroz en la presente

campaña; mientras que en el ciclo anterior se había cultivado una superficie inferior a 100 ha.