
INFORME SEMANAL N° 1226

Fecha: 9 de abril de 2026

Lluvias: PRECIPITACIÓN ACUMULADA DEL 01 AL 07 DE ABRIL DE 2026

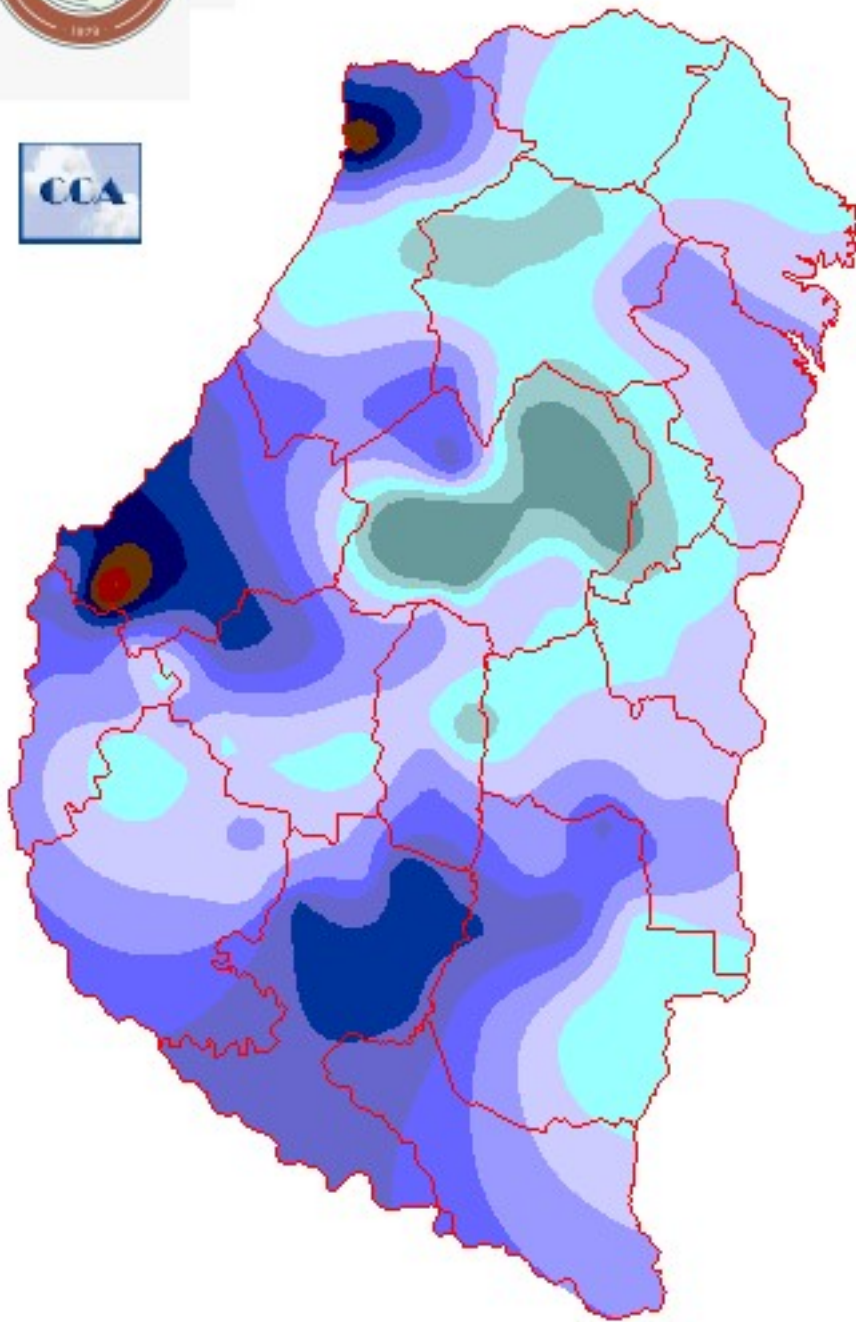
Detalles: La primera semana de abril, completó una quincena de transición donde el aire tropical se desplegó sin restricciones en toda la región pampeana. Las lluvias de marzo resultaron sobreabundantes en gran parte de la región y con el transcurso de los primeros días de abril, el patrón húmedo se sostuvo de manera muy eficiente sobre todo en el litoral y la zona núcleo. Este comportamiento confirma el desfasaje entre la oferta de agua y las necesidades agronómicas de los cultivos a lo largo de esta campaña. Es decir en momento de alta demanda, las precipitaciones no necesariamente estuvieron a la altura de lo esperado, aunque en la provincia de ER, el sudeste ha sido sin dudas el sector más golpeado. Por estos días, la preocupación recae sobre el piso de los lotes y el estado de los caminos rurales. Entre la primera jornada del mes y el último martes, las condiciones meteorológicas se fueron alternando entre lluvias dispersas y mejoras temporarias. Finalmente durante el lunes, se desarrolló una zona de baja presión sobre el centro del litoral, con un progresivo desplazamiento hacia el sur de Brasil y Uruguay, antes de salir al océano. Las lluvias fueron en general abundantes, pero no fueron tan significativas como anticipaban algunos modestos. Sin dudas son sobradas y pueden haber causado problemas, pero entendemos que la lectura final será favorable con el correr de los próximos días.

Lo más importante es que se asiente el cambio de ambiente. Por lo pronto las perspectivas son favorables. El ambiente aun presenta niveles de humedad en capas bajas que pueden generar nubes, pero no se ve un escenario con potencial para reproducir precipitaciones importantes. Hacia el sábado el este y noreste de la provincia podría estar sumando algunos milímetros, pero en general esto en el resto de la provincia solo se vería como tránsito de nubosidad. Esta segunda semana de abril se mantiene con ambiente templado a ligeramente cálido.



PRECIPITACIÓN ACUMULADA

01/04/26 al 07/04/26 (9hs 08/04)



Reservas: ESTADO DE LAS RESERVAS AL 08 DE ABRIL DEL 2026

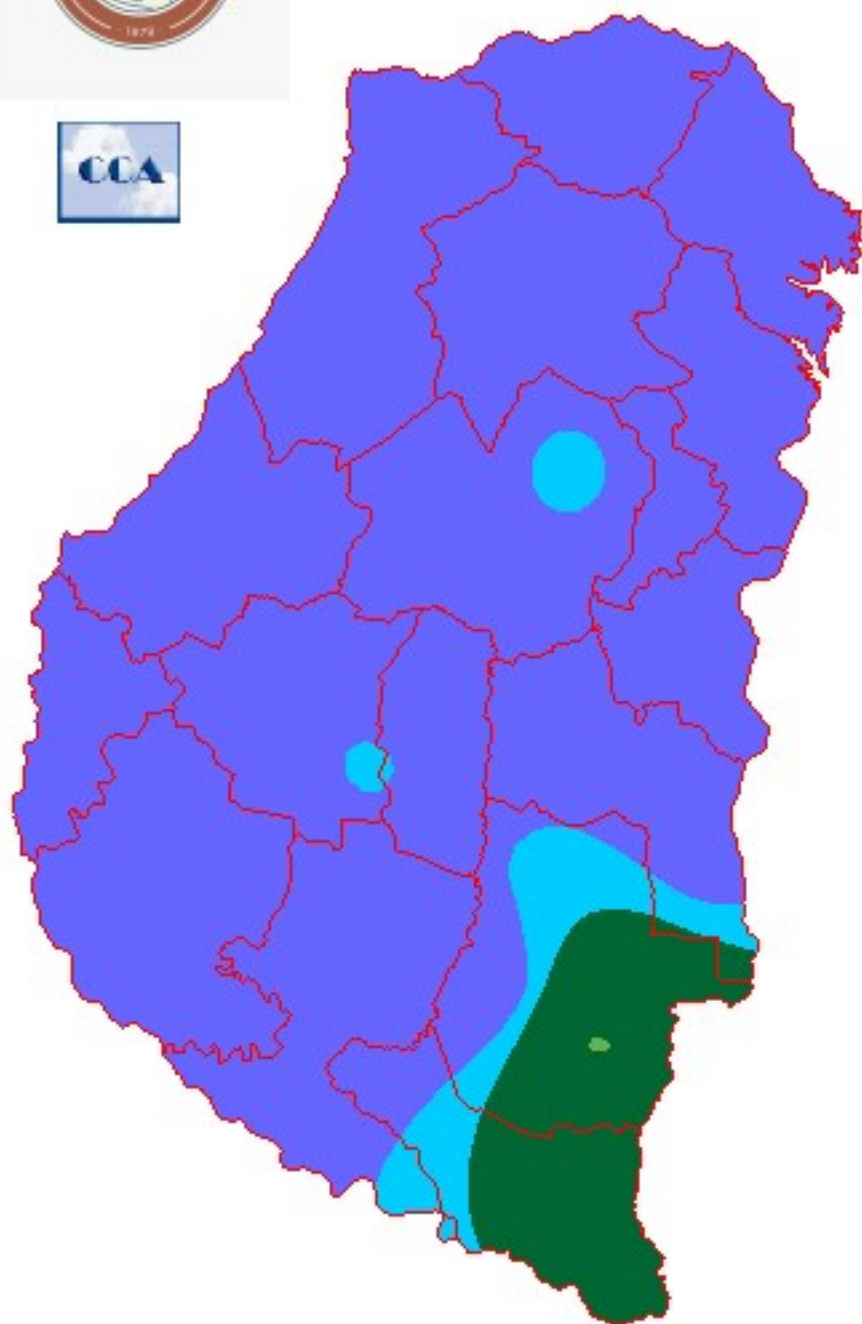
Detalles: Luego de casi una semana ininterrumpida con alternancia de lluvias y ambiente muy húmedo, la respuesta del balance hídrico con excesos dominando en gran parte de la provincia es razonable. Esto obviamente no implica anegamientos que puedan perjudicar el resultado de la cosecha, sin embargo, la logística para el avance de la misma, si se ha visto perturbada. Por sectores, habrá que esperar a que el oreado de los caminos rurales sea suficiente como para garantizar un acceso razonable y esto es lo que genera el atasco en la dinámica de los trabajos de recolección.

Como sea, mientras no se observen otros eventos como el reciente, la cosecha se encaminará más temprano que tarde. Los pronósticos en este sentido son favorables, aun cuando el ambiente, en términos de humedad, no sea el más conveniente.

Con las recargas que se vinieron dando entre marzo y abril, todo el territorio entrerriano ha renovado sus perfiles. Podríamos resumirlo como un reinicio del sistema. Con lluvias de mantenimiento durante lo que resta de abril y la primera quincena de mayo, el escenario que se abre para el inicio de la próxima fina, nuevamente se perfila como muy bueno, sin restricciones de humedad. No obstante esto, por el momento, la atención se focaliza en la cosecha y esto demanda la mayor extensión de tiempo seco o con lluvias con poca recurrencia.

Un anticipo de lo que puede suceder con el clima en los próximos meses, se vincula a la evolución del indicador ENSO. Se presenta un escenario muy favorable como para que la circulación oceánica vaya progresivamente hacia un calentamiento sobre el Ecuador. Es decir, la convergencia hacia una posición El Niño, pasando por un rápido período de neutralidad, parece ser un proceso que ya está en marcha. Esto conduce a una alta probabilidad de salir hacia una primavera con un evento cálido ya afianzado. La primera lectura, puede tomarse como favorable para la floración de la fina y los cultivos que de la gruesa que se siembran temprano en la transición agosto-septiembre.

ESTADO DE LAS RESERVAS al 08/04/26



METODO
FORTE LAY

Sección: ANOMALÍA DE LA PRECIPITACIÓN DE MARZO DEL 2026

Durante el primer trimestre del año (enero a marzo) de 2026, la precipitación acumulada en la provincia de Entre Ríos alcanzó los 358 mm, cifra que se ubica por debajo del promedio histórico (2004 – 2025) que es de 389 mm, esto hecho representa un déficit acumulado de 31 mm o el equivalente a una merma del 8 %.

No obstante, por segundo mes consecutivo el promedio de la precipitación promedio acumulada se ubicó por encima del valor histórico y ha reducido gradualmente la brecha generada por el déficit de enero.

El mes de marzo registró una precipitación provincial promedio de 142 mm y superó levemente el promedio histórico que se posiciona en 136 mm, lo cual representó un plus del 4 % (6 mm).

En la Figura 1 se detalla la precipitación promedio mensual periodo (2004 – 2025) y el valor promedio de enero a marzo para el año 2026.

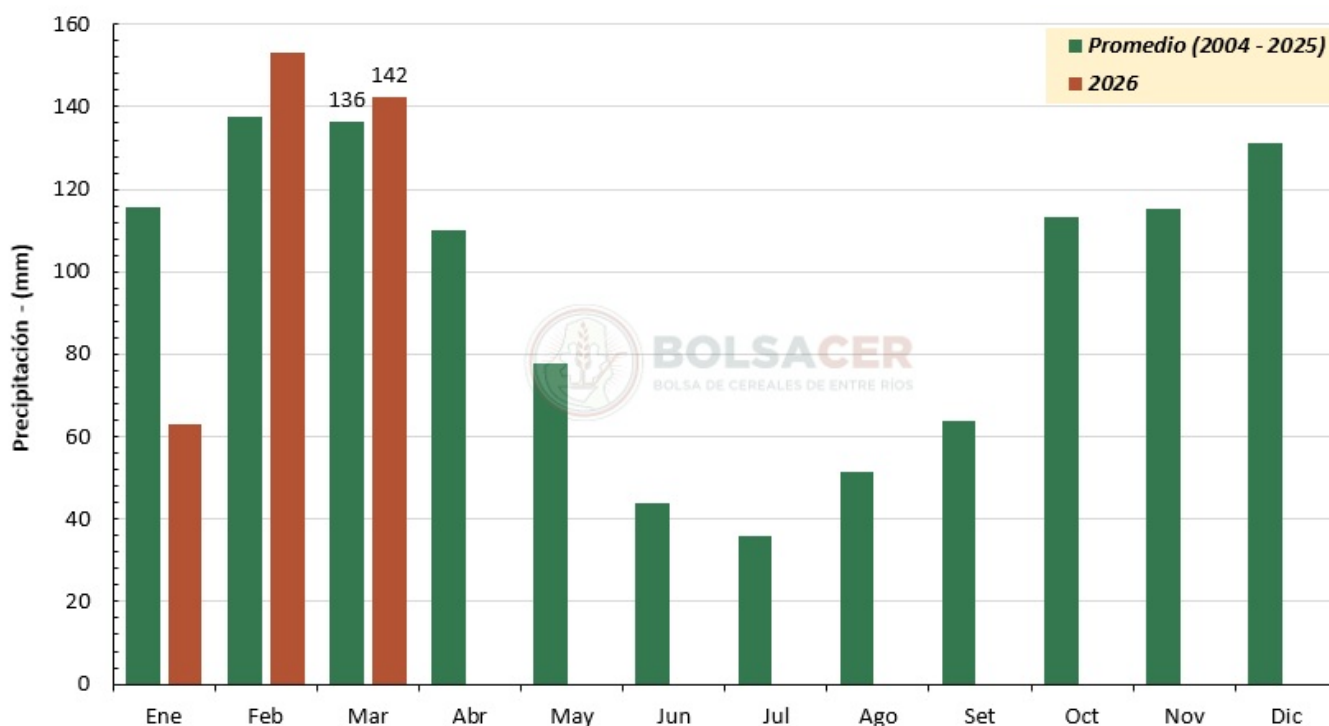


Figura 1: Precipitación promedio mensual en la provincia de Entre Ríos versus registros promedios del año 2026 de enero a marzo.

Es importante destacar que, si bien el valor promedio provincial fue acorde al valor esperado, presentó una marcada heterogeneidad espacial con grandes variaciones incluso dentro de un mismo departamento.

Los sectores con mayores registros pluviométricos se ubicaron en parte de los departamentos Gualeguay, Victoria y Villaguay, con acumulados que superaron los 200 mm.

Por otra parte, en los sectores de los departamentos Federación y Feliciano, la lluvia acumulada fue inferior a los 90 mm.

La disparidad en la precipitación ocasionó que el sector lindante con la costa del Uruguay presentara una anomalía de muy seca a extremadamente seca, mientras que sectores de los departamentos La Paz, Villaguay, Tala, Uruguay, Colón, Gualeguay y Victoria presentaron escenarios de muy húmedos a extremadamente húmedos.

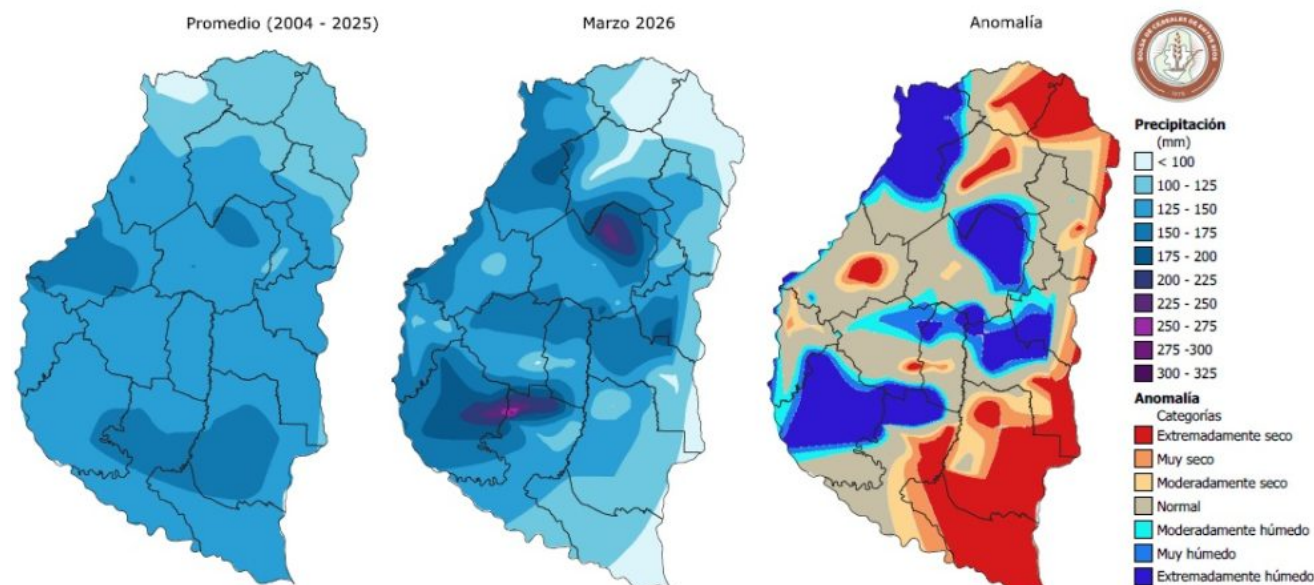


Figura 2: Distribución de la precipitación promedio de marzo (periodo 2004 – 2025), distribución de la precipitación en marzo del 2026 y anomalía para la provincia de Entre Ríos.

Sección: COSECHA DE ARROZ

En Entre Ríos, la cosecha de arroz alcanzó el 64 % de una superficie total de 54.850 hectáreas, lo que representa un avance de 22 puntos porcentuales respecto del último relevamiento.

El rendimiento promedio provincial se ubica en 8.200 kg/ha, en línea con el registrado en el ciclo anterior, aunque cabe mencionar que hasta el momento la mayor parte del área cosechada corresponde al tipo comercial *largo fino*. Es factible que este valor tienda a disminuir cuando se avance en la cosecha de los tipos comerciales *largo ancho*, que normalmente tienen menor potencial de rendimiento.

A nivel de lotes, los rendimientos varían entre 6.000 kg/ha en materiales de tipo *largo ancho* y máximos de hasta 10.000 kg/ha en variedades comerciales de *largo fino*.

Bajo este escenario, la producción provincial de arroz se proyecta en 449.770 toneladas, lo que implicaría una caída del 18 % en comparación con la campaña pasada.

Por otra parte, los colaboradores reportan que, debido a las importantes precipitaciones, es lógico que para la reanudación de las labores se deba aguardar aproximadamente una semana.



Figura 1: Cosecha de arroz, gentileza del Ing. Joaquín Banzozzi

La Bolsa de Cereales de Entre Ríos da a conocer el informe correspondiente a la superficie sembrada con maíz total en el ciclo 2025/26 en la provincia de Entre Ríos, Argentina.

El presente trabajo fue elaborado a partir del procesamiento de imágenes satelitales, datos aportados por la red de colaboradores y salidas a campo efectuadas por los profesionales de la institución.

La Bolsa de Cereales de Entre Ríos agradece a la red de colaboradores por toda la información brindada para la elaboración de esta publicación.

Para ver el informe completo ingresar al siguiente link: [INFORME COMPLETO](#)

Sección: INFORME SUPERFICIE SEMBRADA CON SORGO - CAMPAÑA 2025/26

La Bolsa de Cereales de Entre Ríos da a conocer el informe correspondiente a la superficie sembrada con sorgo en el ciclo 2025/26 en la provincia de Entre Ríos, Argentina.

El presente trabajo fue elaborado a partir del procesamiento de imágenes satelitales, datos aportados por la red de colaboradores y salidas a campo efectuadas por los profesionales de la institución.

La Bolsa de Cereales de Entre Ríos agradece a la red de colaboradores por toda la información brindada para la elaboración de esta publicación.

Para ver el informe completo ingresar al siguiente link: [INFORME COMPLETO](#)